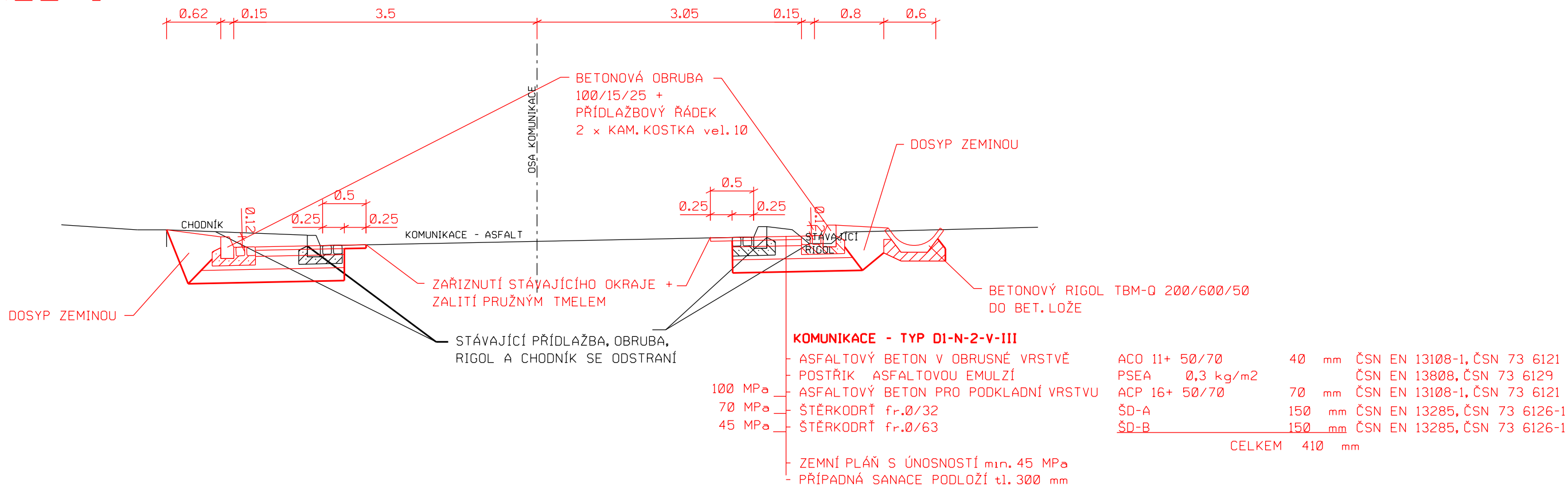
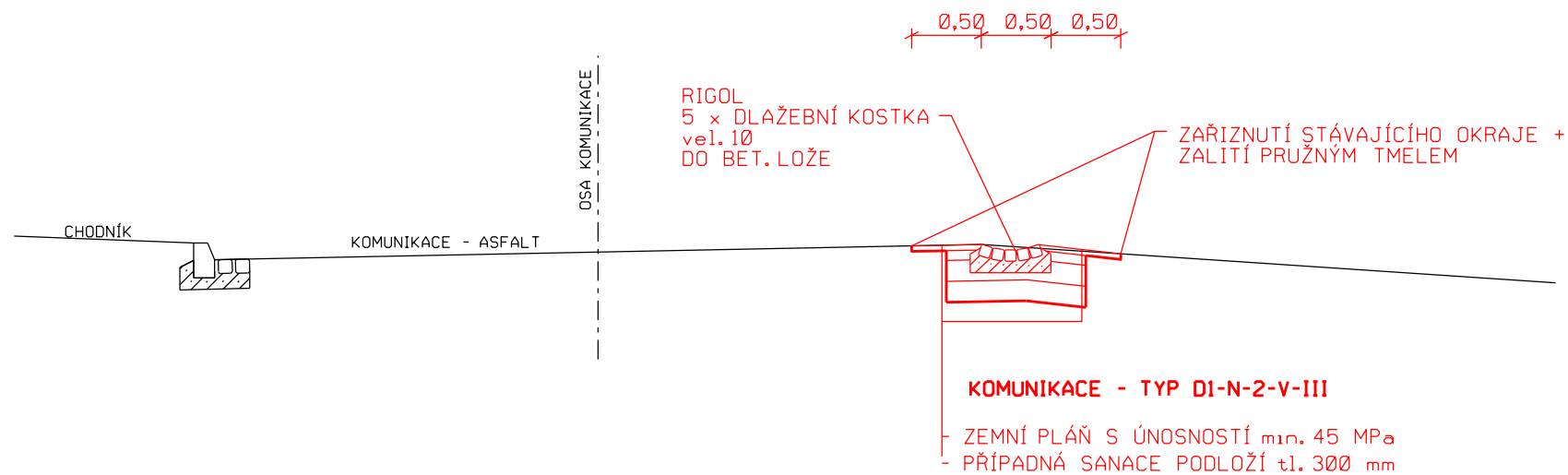



ŘEZ 1



ŘEZ 2



POZNÁMKA: Souřadnicový systém: JTSK (Jednotná Trigonometrická Síť Katastrální), výškový systém: B.p.v. (Balt po vyrovnání). Trasy podzemních vedení inženýrských sítí jsou zakresleny pouze orientačně dle údajů poskytnutých správci inženýrských sítí. Při neznámém výškovém uložení inženýrské sítě předpokládáme uložení dle ČSN 73 6005. Podmínky jednotlivých správců a dotčených účastníků stavby dané jejich písemným stanoviskem budou dodrženy. Tato písemná stanoviska jsou nedílnou součástí projektové dokumentace. Stavebník (zhotovitel) si jejich přesnou polohu nechá před zahájením stavby vytýčit.

Kreslil:	Vypracoval:	Kontroloval:	Zodp. projektant:		
Zedníková Miroslava <i>Zedník</i>	Zedníková Miroslava <i>Zedník</i>	Ing. Jiří Žižka	Ing. Pivnička Libor <i>Pivnička</i>		
Okres: ZNOJMO		k.ú.: ZNOJMO-MĚSTO			
Investor: MĚSTO ZNOJMO				Formát:	2x A4
Akce: ROZŠÍŘENÍ MK NA ULICI DYJSKÁ x KOŽELUŽSKÁ ZNOJMO				Stupeň:	DÚR+DSP
				Datum:	4/2023
				Č. zak.:	23010-D
				Arch. č.:	
Příloha:				Měřítko:	Číslo přílohy:
VZOROVÉ PŘÍČNÉ ŘEZY				1:50	D.1.1.2c